


Ett livskraftigt och adaptivt Kymmenedalen- Etapplandskapsplan 2060

Program för deltagande och bedömning

Landskapsstyrelsen 20.01.2025



Innehållsförteckning

| | |
|---|----|
| Inledning..... | 3 |
| 1. Vad är en landskapsplan..... | 4 |
| 1.1 Landskapsplanen som en del av landskapets planeringssystem | 5 |
| 1 Landskapsplanens innehåll och planområde | 6 |
| 2 Utgångspunkter i planeringen, gjorda utredningar och tidigare planer..... | 7 |
| 1.1. Utgångspunkter enligt lagen om områdesanvändning | 7 |
| 1.2. Utgångspunkter enligt de riksomfattande målen för områdesanvändningen..... | 8 |
| 1.3. Övriga riksomfattande utgångspunkter..... | 9 |
| 1.4. Utgångspunkter och mål på landskapsnivå..... | 10 |
| 1.5. Målen..... | 11 |
| 1.6. Planens grundutredningar | 11 |
| 1.7. Alternativ som utreds i planen | 12 |
| 2. Deltagande i utarbetandet av landskapsplanen | 12 |
| 2.1. Intressenter | 12 |
| 2.2. Möjligheter att framföra respons om landskapsplanen..... | 13 |
| 2.3. Informering | 14 |
| 3. Bedömning av planens konsekvenser | 15 |
| 3.1. Syftet med konsekvensbedömningen | 15 |
| 3.2. Bedömning av konsekvenser..... | 16 |
| 3.3. Förverkligande av bedömningen..... | 16 |
| 3.4. Resultat av bedömningen | 17 |
| 4. Planläggningens förlopp, beslutsfattande och möjligheter att inverka..... | 17 |
| 5. Kontaktuppgifter | 18 |

Inledning

Kymmenedalens landskapsstyrelse tog 18.10.2024 initiativet till utarbetandet av en etapplandskapsplan. I Kymmenedalen är en helhetslandskapsplan i kraft. Dess aktualitet har undersökts under åren 2023–2024. Aktualitetsbedömningen har visat att Kymmenedalens landskapsplan i många avseenden är aktuell, men att den trots är i behov av granskning.

I bedömningen konstaterades att det har skett betydande förändringar i regionens verksamhetsmiljö och geopolitiska läge. De huvudsakliga behoven av ändringar i landskapsplanen gäller förändringstrycket och trenderna i samband med energiomställningen och den förändrade näringsstrukturen. Frågor som rör försörjningstrygghet och den övergripande säkerheten för kritisk infrastruktur har också blivit viktiga för markanvändningslösningarna. Det finns också viktiga frågor att ta itu med inom de ovan nämnda temana.

Utarbetandet av etapplandskapsplanen ger invånarna i Kymmenedalen möjlighet att inverka på beslutsfattandet, som rör den egna livsmiljön. Genom deltagandet får landskapsplanläggningen information om och synpunkter på vad landskapets invånare och andra aktörer anser är viktigt att ta hänsyn till i samband med planeringen och hurdan livsmiljö de vill ha i det framtida Kymmenedalen. Alla, som deltar i planeringsprocessen, är berättigade till att få information och till att uttala sin åsikt om planens mål och innehåll. Bedömningen av planen strävar till att finna bästa möjliga lösning och lindra eventuell skadlig inverkan. Programmet för deltagande och bedömning är manuskriptet för planläggningsprocessen, som preciseras efter hand som planeringen framskrider på basen av den respons som mottas.

Programmet för deltagande och bedömning berättar hur den plan som utarbetas, inverkar på bevarandet eller förändrandet av människornas livsmiljö, hur programmets inverknings bedöms, hur intressenterna får information om programmet och i vilket skede och på vilket sätt intressenterna får uttala sin åsikt.

1. Vad är en landskapsplan

En landskapsplan är en översiktlig plan över områdesanvändning i landskapet. Landskapsplanen har rättsverkningar och i den betonas synpunkternas sammanjämkning och iakttagande på riksomfattande nivå, landskapsnivå och regionalnivå.

Landskapsplanen styr kommunernas planläggning samt myndigheternas övriga planering av områdesanvändningen. Landskapsplanen preciseras i kommunernas general- och detaljplaner.

I landskapsplanen anvisas betydelsefulla markanvändningslösningar på riksomfattande nivå, landskapsnivå eller regionalnivå. Lagen om områdesanvändning samt de riksomfattande målen för områdesanvändning styr utarbetandet av landskapsplanen.

Landskapsplanen presenteras på en karta och till planen hör också planbeteckningar och planbestämmelser.

Planbeskrivningen innehåller bland annat beskrivningar av planens planeringsprinciper, mål och resultat av konsekvensbedömningar.



Bild 1 Plannivåer

1.1 Landskapsplanen som en del av landskapets planeringssystem

Till landskapets planering hör landskapsöversikten, landskapsprogrammet och landskapsplanen som styr planeringen av den övriga områdesanvändningen. I Kymmenedalen har landskapsöversikten och landskapsprogrammet utarbetats till ett enhetligt dokument.

Landskapsprogrammet och landskapsplanen bildar en gemensam utvecklingspolitik, där landskapsplanens roll är att skapa förutsättningar för placeringen av utvecklingsfunktioner.



Bild 2 Landskapets planeringssystem

LANDSKAPSPLANENS RÄTTSVÄRKNINGAR

Landskapsplanen skall tjäna till ledning när generalplaner och detaljplaner utarbetas och ändras samt när åtgärder annars vidtas för att reglera områdesanvändningen.

När myndigheterna planerar åtgärder som gäller områdesanvändningen och beslutar om att vidta dessa åtgärder, skall de beakta landskapsplanen, försöka främja genomförandet av planen och se till att åtgärderna inte försvårar genomförandet av planen.

På ett område som i landskapsplanen anvisats som rekreations- eller skyddsområde eller för nätverk eller områden för trafik eller teknisk service gäller inskränkning av byggandet. Ett område med bygginnskränkning kan utvidgas eller inskränkas genom en särskild bestämmelse i planen.

1 Landskapsplanens innehåll och planområde

Landskapsplanen som utarbetas heter **Ett livskraftigt och adaptivt Kymmenedalen – Etapplandskapsplan 2060**.

Planområdet omfattar Kymmenedalens landskap, till vilket hör 6 kommuner: Fredrikshamn, Kotka, Kouvola, Miehikkälä, Pyttis och Vederlax. Planen är en etapplandskapsplan. Etapplandskapsplanen innebär att den befintliga Kymmenedalens landskapsplan 2040 kommer att uppdateras och kompletteras med avseende för vissa teman.

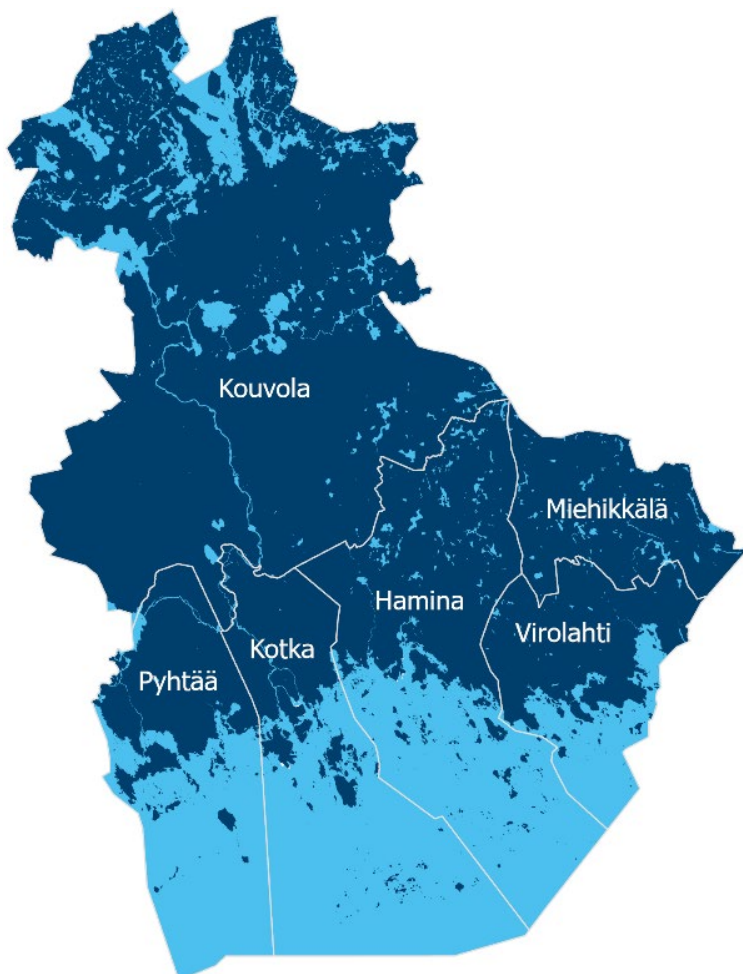


Bild 3 Planeringsområde

I aktualitetsbedömningen av Kymmenedalens helhetslandskapsplan konstaterades att det har skett betydande förändringar i regionens verksamhetsmiljö och geopolitiska läge. De huvudsakliga behoven av ändringar i landskapsplanen gäller förändringstrycket och trenderna i samband med energiomställningen och den förändrade näringsstrukturen. Frågor som rör försörjningstrygghet och den övergripande säkerheten för kritisk infrastruktur har också blivit viktiga för markanvändningslösningarna. Det finns också viktiga frågor att ta itu med inom de ovan nämnda temana. På grund av de behov som har uppstått och de snabba förändringarna i verksamhetsmiljön är det nödvändigt att utarbeta en etapplandskapsplan som kompletterar den ikraftvarande planen, Kymmenedalens landskapsplan 2040. Den gällande helhetslandskapsplanen kompletteras med helt nya teman och vissa teman uppdateras.

Preliminära teman som behandlas i etappplansplanen:

- solkraft, vindkraft, väteekonomi och andra nya energilösningar, tekniskt underhåll, överföringsnät
- näringsliv: industri, jobb och produktion, cirkulär ekonomi, ren omställning och förbruksanläggningar
- mobilitet och logistik
- turism och kulturarv
- nödvändiga tillägg till blågrön infrastruktur, ekosystemtjänster, bevarande av biologisk mångfald

Övergripande teman:

- Försörjningstrygghet och säkerhet
- Begränsning av och anpassning till klimatförändringar

Dessutom kommer andra specifika behov av uppdatering som identifierats i samband med aktualitetsbedömningen att granskas.

2 Utgångspunkter i planeringen, gjorda utredningar och tidigare planer

1.1. Utgångspunkter enligt lagen om områdesanvändning

I lagen om områdesanvändning 5 § framförs målen för planeringen av områdesanvändningen, som är gemensamma för alla planformer. All planering av områdesanvändningen påverkas av kravet att ta hänsyn till de riksomfattande målen för områdesanvändningen på ett sådant sätt, att deras förverkligande främjas.

I lagen om områdesanvändning 28 § har landskapsplanens innehåll preciserats: När en landskapsplan utarbetas skall de riksomfattande målen för områdesanvändningen beaktas på det sätt som bestäms ovan. När planen utarbetas skall vikt fästas vid de särskilda behov som förhållandena i landskapet betingar. Planen skall i mån av möjlighet samordnas med landskapsplanläggningen av områden som gränsar till landskapsplaneområdet.

I samband med innehållskraven förutsätts att särskild vikt skall fästas vid

- 1) att landskapets region- och samhällsstruktur blir ändamålsenlig,
- 2) att områdesanvändningen är ekologiskt hållbar,
- 3) att arrangemangen för trafik och teknisk service är hållbara med tanke på miljö och ekonomi,
- 4) att vatten- och marksubstanstillgångarna används på ett hållbart sätt,
- 5) att verksamhetsbetingelserna för näringslivet i landskapet ordnas,
- 6) att landskapet, naturvärdena och kulturarvet värnas, samt
- 7) att det finns tillräckligt med områden som tillämpar sig för rekreation.

Enligt innehållskraven skall avseende också fästas vid en ekonomisk områdesanvändning och att markägare eller andra rättsinnehavare inte orsakas oskäligen olägenheter. När planen utarbetas skall det klargöras vem som skall genomföra planen och vidta de åtgärder den förutsätter.

De omständigheter som nämns i innehållskraven skall utredas och beaktas i den utsträckning landskapsplanen i egenskap av en översiktlig plan förutsätter.

Annan lagstiftning beaktas i den utsträckning som krävs enligt relevant lag. De lagar som ska beaktas är bland annat naturvårdslagen och klimatlagen.

1.2. Utgångspunkter enligt de riksomfattande målen för områdesanvändningen

De riksomfattande målen för områdesanvändningen, som statsrådet beslutar om, styr all planering av områdesanvändningen.

Med hjälp av målen för områdesanvändningen vill man minska utsläppen från samhällena och trafiken, trygga den biologiska mångfalden och kulturmiljövärdena samt förbättra möjligheterna att reformera näringarna. Målen ska också underlätta anpassningen till följderna av klimatförändringen och till extrema väderförhållanden.

Målen skall:

- säkerställa att omständigheter av nationellt intresse beaktas i landskapens och kommunernas planläggning samt i de statliga myndigheternas verksamhet,
- bidra till att målen för markanvändnings- och bygglagen samt för planeringen av områdesanvändningen uppnås, av vilka de viktigaste är god livsmiljö och hållbar utveckling,
- fungera som redskap för förhandsstyrningen av planläggningen i markanvändningsfrågor av riksintresse och
- främja genomförandet av internationella avtal i Finland.

Enligt lagen om områdesanvändning skall målen beaktas, och vad som är ännu viktigare, möjligheterna att uppnå dem främjas vid planering på landskapsnivå, i kommunernas planläggning och i de statliga myndigheternas verksamhet.

Målen har enligt sakinnehåll indelats i helheter, som är följande:

- Fungerande samhällen och hållbar mobilitet
- Ett effektivt transportsystem
- En hälsosam och säker livsmiljö
- En livskraftig natur- och kulturmiljö samt naturresurser
- Förnybar energiförsörjning

1.3. Övriga riksomfattande utgångspunkter

Genom riksomfattande program och strategier skapas en nationell synpunkt på den eftersträlvade framtiden. Programmen och strategierna berör till exempel miljö och naturresurser, energi, regionstruktur, trafiksystem, kulturmiljö och otaliga andra områden. EU ställer upp mål för sina medlemsländer, vilka implementeras nationellt i Finland. De riksomfattande strategierna förmedlar nationella och internationella utgångspunkter och förpliktelser till landskapsplanläggningen.

Nationella program och planer som ska beaktas i planen

- *Utvecklingsplan för markanvändning*
- *Finlands havsplan*
- *Industripolitisk strategi*
- *Visionen för södra Finland 2040*
- *Programmet för östra Finland*
- *Statsrådets beslut om målen för försörjningsberedskapen*
- *Finlands bioekonomi strategi 2022–2035*
- *Statsrådets principbeslut om vätgas 2023*
- *Den riksomfattande trafiksystemplanen för 2021–2032*
- *Trafiksäkerhetsstrategi 2022–2026*
- *Nationellt planeringssystem för klimatpolitiken samt strategier och planer i anslutning till det*
- *Finlands turismstrategi för 2022–2028*
- *Kulturarvsstrategin 2023–2030*

1.4. Utgångspunkter och mål på landskapsnivå

Regionala program och planer som ska beaktas i planen

- *Hiilineutraali Kymenlaakso 2.0*
- *Ilmastokestävä Kymenlaakso*
- *Kymenlaakson matkailun tiekartta 2022-2028*
- *Kaakkois-Suomen liikennestrategia*
- *Etelä-Suomen liikennestrategia*
- *Kymenlaakson liikennestrategia 2035*
- *Alueellinen metsäohjelma 2021 – 2025*

Landskapsprogrammet är ett dokument enligt regionutvecklingslagen (lagen om utveckling av regionerna och genomförande av Europeiska unionens regional- och strukturpolitik) som utarbetas av landskapsstyrelsen för fyra år i taget och revideras vid behov. Landskapsprogrammet innehåller utvecklingsmål som utgår från regionens möjligheter, behov och särdrag. Dessutom anges de projekt och prioriteringar som är väsentliga för landskapets utveckling.

Kymmenedalens landskapsprogram 2022–2025 är i kraft. Arbetet med det nya landskapsprogrammet har inletts och landskapsprogrammet 2026–2029 kommer att färdigställas under 2025. Initieringsfasen för landskapsplanen och landskapsprogrammet genomförs i en kombinerad process, där framtidsscenarier, en befolknings- och sysselsättningsplan samt långsiktiga mål tas fram tillsammans med landskapets beslutsfattare och intressenter.

Kymmenedalens utvecklingsprioriteringar för 2022–2025:

Innovativa Kymmenedalen

- Näringslivets förnyande
- Främjande av smart specialisering och forskning, utveckling och innovation
- Förbättring av kompetens och utbildning

Hållbara Kymmenedalen

- Förbättrad tillgänglighet och hållbar mobilitet i landskapet
- Främjande av en attraktiv samhällsstruktur
- Skydd av biologisk mångfald och hållbar användning av naturresurser

Aktiva Kymmenedalen

- Ökad inkludering och välbefinnande
- Förebygga ojämlikhet
- Kultur och motion som konkurrensfaktorer i landskapet

1.5. Målen

Landskapsplanens allmänna mål är att skapa förutsättningar för en god livsmiljö. Landskapsplanen främjar områdets attraktions- och behållningskraft och stärker därmed landskapets livskraft och konkurrenskraft. Genom landskapsplanen utvecklas en samhällsstruktur, som är socialt, ekonomiskt och miljömässigt ansvarsfull.

Energiförsörjning och -produktion står inför en stor omvandling. Energiomställning innebär att bygga upp ett hållbart energisystem och att gå mot ett fossilfritt och koldioxidneutralt energisystem. Investeringar i energiomställningen kommer att kräva storskaliga industriområden med betydande konsekvenser för utvecklingen av landskapet och dess samhällsstruktur. Syftet med landskapsplanen är att skapa hållbara markanvändningsförhållanden för att främja energiomställning, med hänsyn till sociala och ekologiska ramar.

Till de övergripande temana hör försörjningstrygghet och säkerhet samt begränsning av och anpassning till klimatförändringen. Den geopolitiska situationen har förändrats och har haft en betydande inverkan på Kymmenedalens verksamhetsmiljö. Målet med landskapsplanen är att beakta försörjningstryggheten och de övergripande säkerhetsaspekterna i alla planeringslösningar.

Den intensifierade klimatförändringen kommer att leda till alltmer betydande förändringar även i Kymmenedalen. Anpassningen till klimatförändringarna är avgörande för regionens attraktions- och behållningskraft. Det förändrade klimatet utmanar också landskapets försörjningstrygghet och övergripande säkerhet. Syftet med etapplandskapsplanen är att främja Kymmenedalens regionala struktur och aktörers förmåga att anpassa sig till klimatförändringens effekter.

Målen för landskapsplanen beskrivs mer detaljerat i ett separat dokument. Målsättningsdokumentet kommer att godkännas av landskapsstyrelsen.

1.6. Planens grundutredningar

Vid utarbetandet av tidigare landskapsplaner har grundläggande information samlats in om regional- och samhällsstruktur, befolkning, miljötilstånd och ekologisk hållbarhet, transport och tekniska underhållet, naturresurser, ekonomi och näringsliv, landskap, natur- och kulturarv samt rekreation. Inom ramen för Finlands havsplan har man gjort utredningar bland annat om regionalekonomiska konsekvenser, övergripande säkerhet och försörjningstrygghet, ekosystemtjänster och havsbaserad vindkraft. Tidigare studier och information kommer att användas i landskapsplanjobbet. Inom ramen för denna landskapsplan kommer informationen att uppdateras där så behövs.

Utredningar och planer som ska genomföras under landskapsplaneringen är bl.a.

- Scenarier för Kymmenedalen 2050
- Befolknings- och sysselsättningsplan 2060
- Vindkraftsutredning för Kymmenedalen 2025
- Studie om Kymmenedalens vätgasdal

- Utredning av näringslivet granskning av övergripande säkerhet och försörjningstrygghet för Kymmenedalen
- Värdering av byggda kulturmiljöer av landskapsintresse 2024–2025
- Regional struktur för turism i Kymmenedalen
- Racerbana-utredning
- Jämförelse av alternativa sträckningar för järnvägsförbindelsen Fredrikshamn-Luumäki
- Utredning av naturens mångfald i Kymmenedalen
- Utredning om behovet av att komplettera grönstruktur i landskapsplanen 2040

1.7. Alternativ som utreds i planen

På basen av målen i landskapsplanen strukturerar man alternativ för den näringsstruktur, energiförsörjning och grön infrastruktur.

2. Deltagande i utarbetandet av landskapsplanen

Det är mycket viktigt att få respons gällande landskapsplanens innehåll från alla de parter som planens lösningar och mål inverkar på. Man önskar att alla, som är intresserade av att utveckla landskapet Kymmenedalen och landskapsplanen, deltar i beredningen av planen. I områdesanvändningslagen finns föreskrifter för programmet för deltagande och bedömning samt för informeringen.

2.1. Intressenter

Alla, som vill vara med och utveckla landskapet Kymmenedalen och inverka på ärenden, som berör sig själva, har möjlighet att delta.

Intressenter är bland annat markägare på planområdet, myndigheter, samfund, företag och institutioner med sakkunniga, vars kompetensområden behandlas i samband med planeringen. Andra intressenter är de, vars boende, arbetande eller andra förhållanden planen kan inverka på. Förteckningen över intressenterna finns som bilaga.

Landskapsplanen utarbetas i Kymmenedalens förbund, som är en samkommun som upprätthålls av områdets kommuner. I utarbetandet av planen deltar förutom förbundets egna sakkunniga brett tjänsteperson och beslutsfattare från områdets kommuner, utomstående sakkunniga bland annat från högskolor, forskningsanstalter, olika ministerier och från företag och organisationer, som ansluter till planens teman. Också invånarnas respons är av stor betydelse för beredningen av planen.

Som stöd för beredningen av planarbetet grundas vid behov arbetsgrupper och ordnas workshopar, som består av sakkunniga från olika intressentgrupper. Dessa kompletterar den sakkunnighet som Kymmenedalens förbund själv har. Arbetsgrupperna kan framföra sina synpunkter på planens mål, alternativa lösningar och konsekvensbedömningen.

De centrala besluten gällande planen görs i landskapsstyrelsen och landskapsfullmäktige, som består av politiker från kommunerna i Kymmenedalen. Landskapsstyrelsen beslutar om igångsättandet av beredningen av etapplandskapsplanen, godkänner programmet för deltagande och bedömning, lägger fram planutkastet till påseende, godkänner planförslaget och dess framläggande till påseende samt framlägger det slutliga planförslaget för landskapsfullmäktige för godkännande. Landskapsplanen godkänns av landskapsfullmäktige.

2.2. [Möjligheter att framföra respons om landskapsplanen](#)

Processen för deltagande börjar, då programmet för deltagande och bedömning läggs fram till påseende. Under hela planprocessen samlas respons om planen från intressenterna. Utlåtanden begärs då programmet för deltagande och bedömning, planutkastet och planförslaget läggs fram till påseende. Mot planförslaget kan göras en anmärkning.

Om inledandet av planen och framläggandena till påseende meddelas offentligt på de officiella anslagstavlor i Kymmenedalens förbund och dess medlemskommuner. Om ärendet meddelas också i annonsbladen i Kymmenedalens kommuner (Kouvolan Sanomat, Kymen Sanomat). Under alla skeden av beredningen finns dokumenten till påseende också på de officiella på nätet befintliga anslagstavlor av Kymmenedalens kommuner. Dessutom finns materialet till påseende och kommentering i Kymmenedalens förbunds kontor och på förbundets webbplats.

Efter hand som planarbetet framskrider säkras de exakta tiderna, då planen läggs fram till påseende.

Intressenternas skriftliga åsikter och anmärkningar skall sändas till Kymmenedalens förbund inom tiden för varje enskilt påseende. Tiden för påseende är minst 30 dagar.

Kymmenedalens förbund begär utlåtanden av kommunerna i Kymmenedalen och av andra centrala intressentgrupper i planens beredningsskede och förslagsskede. På så sätt får man praktiska och aktuella synpunkter på planarbetet från kommunerna och sakkunniga.

Förhandlingar med myndigheterna ordnas i planens inledningsskede och i förslagsskedet. Till förhandlingen med myndigheterna inkallas Sydöstra Finlands Närings-, trafik- och miljöcentral och de ministerier, till vilkas kompetensområde de riksomfattande betydande ärenden, som behandlas i planen, hör. Till förhandlingen inkallas också andra myndigheter, vars kompetensområde kan beröras av ärendet. Målet med förhandlingarna är att landskapsförbundet skall få information bland annat om riksomfattande mål för områdesanvändningen och viktiga regionala mål för områdesanvändningen. Dessutom skall landskapsförbundet få information om myndigheternas uppfattningar om behovet av forskning och utredningar.

Kommunerna deltar på många sätt i beredningen av planen. Under planarbetet deltar kommunernas tjänsteinnehavare och beslutsfattare i utarbetandet av planen genom att

delta i olika sakkunnigrupper, workshopar och seminarier samt i internet. I olika skeden av utarbetandet av planen begärs av kommunerna utlåtanden av planen.

I beredningsskedet av planen ordnas vid behov temabetonade workshopar för intressentgrupper. I workshoparna behandlas frågor, som är förbundna bland annat med energiomställning och försörjningstrygghet och övergripande säkerhet.

Alla parter, också invånarna, har möjlighet att via Kymmenedalens förbunds webbplats placera på kartan respons om landskapsplanen i samband med planens inlednings- och beredningsskede. För intressentgrupperna ordnas också offentliga tillställningar, då planutkastet och planförslaget presenteras. Samtidigt tas respons emot.

Dessutom kan respons framföras under hela planprocessen, innan planförslaget läggs fram för påseende. Respons kan framföras direkt till regionplaneringens personal i Kymmenedalens förbund antingen per telefon eller per e-post.

Besvärsrätten om planen bestäms enligt lagen om områdesanvändning 191 § och kommunallagen kapitel 16.



Ring till oss

Skriv till oss

Delta i offentliga tillställningar; fråga, diskutera, kommentera

Anteckna i karttjänsten din kommentar om ett område eller en plats i landskapsplanen

2.3. Informering

Om planarbetets framskridande informeras genom kungörelser och pressmeddelanden, på Kymmenedalens förbunds och kommunernas webbplatser, genom Kymmenedalens förbunds nyhetsbrev och i förbundets kanaler för sociala medier. Vid informeringen används i mån av möjlighet också kommunernas och samarbetspartnernas egna informationskanaler, såsom invånartidningar och nyhetsbrev.

Vid offentliga tillställningar presenteras planutkastet och planförslaget samt respons tas emot. I samband med berednings- och förslagsskedet ordnas i varje kommun presentationstillfällen för invånarna och andra intressentgrupper. I mån av möjlighet presenteras planen också i kommunernas egna invånarforum och andra lämpliga tillställningar. Vid behov ordnas för landskapsfullmäktige ett fullmäktigeseminarium och vid behov presenteras planen för andra betrodda personer.

I samband med att planen lagstadgat framläggs till påseende dokumenteras, hur de mottagna åsikterna och utlåtandena har beaktats.

3. Bedömning av planens konsekvenser

3.1. Syftet med konsekvensbedömningen

Konsekvensbedömningen är en central del av processen med att utarbeta landskapsplanen. Syftet med konsekvensbedömningen är att för alla intressenter producera uppgifter om betydande konsekvenser av planens mål, av alternativen för förverkligande och av planlösningarna. Bedömningen stöder valet av bästa planlösning och minskandet av skadliga konsekvenser.

Bedömningen baserar sig på områdesanvändningslagen, enligt vilken planen skall basera sig på en planläggning, som bedömer planens betydande konsekvenser, och på undersökningar och utredningar, som utarbetats till stöd för bedömningen.

Utredningar om konsekvensbedömningen görs för hela det område som man tror att planen har väsentlig inverkan på. Planens influensområde är kommunerna i Kymmenedalen och de omkringliggande områdena, som planlösningarna verkar på (bild 4). De direkta verkningarna riktas i första hand mot landskapet Kymmenedalens område. Influensområdets gräns preciseras efter hand som bedömningen framskrider, för planens influensområde kan variera, beroende på planlösning och ämnesområde, från kommunalt till landskapsöverskridande.

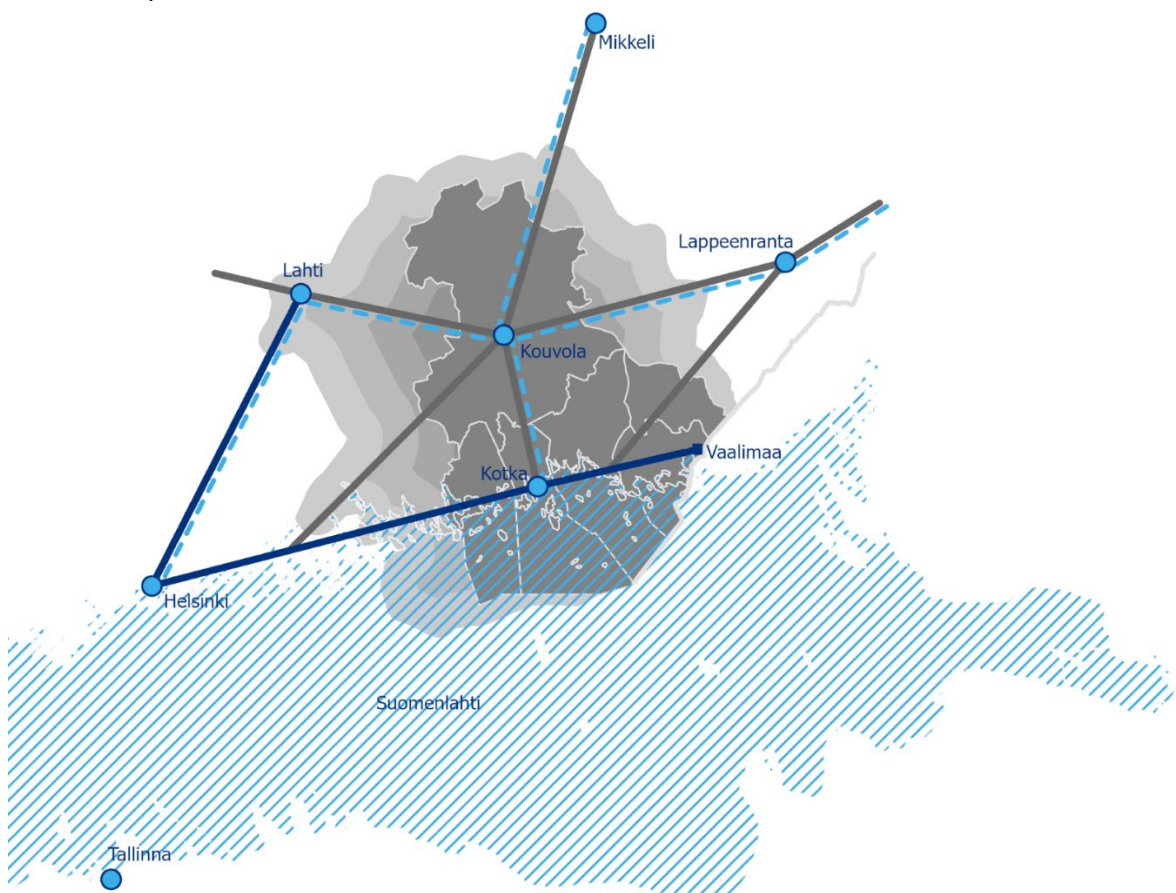


Bild 4 Influensområdet avgränsat i grått

3.2. Bedömning av konsekvenser

Enligt Markanvändnings- och byggförordningen (895/1999) skall landskapsplanens mål, planlösningar och de undersökta alternativens betydande direkta och indirekta konsekvenser bedömas i förhållande till

- Människornas levnadsförhållanden och livsmiljö
- Jord- och berggrund, vatten, luft och klimat
- Växt- och djurarter, naturens mångfald och naturresurser
- Region- och samhällsstruktur, samhälls- och energiekonomi samt trafik
- Stadsbild, landskap, kulturarv och byggd miljö

Landskapsplanen är en översiktlig plan och konsekvensbedömningen utförs på den nivå och med den noggrannhet som planen förutsätter, med hänsyn till planens uppgift och betydelse.

Då helhetskonsekvenserna bedöms granskas hela influensområdet, planen och dess olika faktorer tillsammans. I detta sammanhang bedöms verkningarna också på andra mål, planer och program på landskapsnivå. I enskilda utredningars granskningar undersöker man den enskilda beteckningsinverkan på omgivande region och miljö.

För Natura 2000-nätverkets del bedöms landskapsplanens verkningar från den synpunkten, om landskapsplanen sannolikt betydande försvagar de naturvärden, för vars skyddande varje enskilt område har införlivats i Natura 2000-nätverket. Dessutom förbereder man sig på att göra konsekvensutredningar gällande verkningar också för andra ämnesområdens del, som kräver specialgranskning.

Under planarbetet med landskapsplanen kan uppkomma behov att granska också alternativ, som gäller enskilda områden eller områdeshelheter. Om dessa bestäms skilt för sig, då planarbetet framskrider.

3.3. Förverkligande av bedömningen

Bedömningen påbörjas, då utarbetandet av planen börjar. Konsekvensbedömningen är en del av planens varje utarbetningsskede. Bedömningsarbetet inkluderas i planens utarbetningsprocess på så sätt, att resultaten från bedömningen beaktas då planlösningar görs. Information för bedömning produceras så tidsenligt som möjligt till varje planskedes användning.

Konsekvensbedömningarna görs som Kymmenedalens förbunds egna arbeten. Kymmenedalens miljöpolitiska delegation integreras i bedömningsprocessen. Vid bedömningen används vid behov också andra sakkunniga eller konsulter.

I samband med förverkligandet av bedömningen utnyttjar man den modell som utarbetats av Kymmenedalens förbund i samband med bedömningen av de tidigare landskapsplanerna. Förutom nya utredningar, som utarbetats för landskapsplanen,

utnyttjar man förenliga delar av tidigare gjorda utredningar. Kymmenedalens uppföljningssystem av ekoeffektivitet, ECOREG, finns också till stöd för bedömningen.

3.4. Resultat av bedömningen

Resultaten av bedömningen är en del av planmaterialet. De är tillgängliga för alla både på Kymmenedalens förbunds webbsidor och i skriftlig form.

De centrala resultaten från bedömningen dokumenteras i separata utredningar. I utredningarna beskrivs konsekvenserna verbalt. Responsen, som har mottagits under planeringsprocessen, beaktas och konsekvensbedömningarna kompletteras efter hand som bedömningen framskrider.

4. Planläggningens förlopp, beslutsfattande och möjligheter att inverka

INLEDNINGSSKEDET 2024–2025

- ✓ Planens program för deltagande och bedömning utarbetas liksom planens målsättningsdokument
- ✓ Den första förhandlingen med myndigheter ordnas rörande planens utgångspunkter och mål
- ✓ Programmet för deltagande och bedömning läggs fram till påseende. Möjlighet till framförande av respons finns under vårvintern 2025

BEREDNINGSSKEDET 2025–2026

- ✓ Behövliga utredningar utarbetas och olika alternativ och slutsatser skapas som grund för planlösningar
- ✓ Olika alternativs och slutsatsers inverkan bedöms i samarbete med olika intressentgrupper
- ✓ På basen av slutsatserna utarbetas ett planutkast, som framläggs till påseende.
- ✓ Under hösten 2026 ges möjlighet till framförande av respons

FÖRSLAGSSKEDET 2027–2028

- ✓ Planförslaget utarbetas på basen av den respons som mottagits i beredningsskedet
- ✓ Bedömningen av konsekvenserna preciseras
- ✓ Av myndigheterna begärs utlåtanden om planförslaget och den andra förhandlingen med myndigheter ordnas
- ✓ Planförslaget framläggs till påseende och under vintern 2028 ges möjlighet till framförande av respons

GODKÄNNANDE 2028

- ✓ Responsen om planförslaget behandlas
- ✓ Planförslaget godkänns i landskapsfullmäktige och dess godkännande kungörs

UPPFÖLJNING OCH FÖRVERKLIGANDE

- ✓ Förverkligandet av planen främjas och uppföljs av myndighetsverksamheten. På basen av förverkligandet bedöms behovet av förändringar i planen

5. Kontaktuppgifter

Kymmenedalens förbund
Hovioikeudenkatu 6, 45100 KOUVOLA

E-post: fornamn.efternamn@kymenlaakso.fi

Internet: www.kymenlaakso.fi

| | |
|-----------------------------------|--------------|
| Planeringschef Frank Hering | 050 308 7290 |
| Planeringsdirektör Lotta Vuorinen | 044 717 0533 |
| Landskapsplanerare Elina Ronkanen | 044 747 8511 |
| Landskapsplanerare Ville Rätty | 044 747 8508 |
| Miljöplanerare Kaisa Leino | 044 747 8518 |

**KYMEN
LAAKSON
LIITTO**

LIITE 1. Maakuntakaavan osalliset

| | |
|--|---|
| | |
| Maanomistajat | Kaava-alueen maanomistajat ja –haltijat |
| Ne, joiden asumiseen, työntekoon tai muihin oloihin kaava saattaa huomattavasti vaikuttaa | Kaava-alueen ulkopuolisen alueen maanomistajat ja –haltijat Kaavan vaikutusalueen asukkaat Yrityksen- ja elinkeinonharjoittajat Alueella työssä tai koulua käyvät henkilöt Yritysten ja laitosten palveluiden käyttäjät |
| Viranomaiset, joiden toimialaa suunnittelussa käsitellään | Kymenlaakson kunnat: Hamina, Kotka, Kouvola, Miehikkälä, Pyhtää, Virolahti Kymenlaakson naapurikunnat: Iitti, Loviisa, Lapinjärvi, Orimattila, Lahti, Heinola, Mäntyharju, Savitaipale, Luumäki, Lappeenranta Maakuntien liitot: Etelä-Karjalan liitto, Etelä-Savon maakuntaliitto, Hämeen liitto, Päijät-Hämeen liitto, Uudenmaan liitto, Varsinais-Suomen liitto |
| Ministeriöt, joiden toimialaan kuuluvia valtakunnallisesti merkittäviä asioita kaavassa käsitellään | Ulkoministeriö Oikeusministeriö Sisäministeriö Puolustusministeriö Valtiovarainministeriö Opetus- ja kulttuuriministeriö Maa- ja metsätalousministeriö Liikenne- ja viestintäministeriö Työ- ja elinkeinoministeriö Sosiaali- ja terveysministeriö Ympäristöministeriö |
| Alueelliset ja muut viranomaiset | Energiavirasto Etelä-Suomen aluehallintovirasto AVI Puolustusvoimien 1. Logistiikkarykmentti Kaakkois-Suomen ELY- keskus Liikenne ja infrastruktuuri Kaakkois-Suomen ELY- keskus Ympäristö ja luonnonvarat Kaakkois-Suomen ELY- keskus Elinkeinot työvoima ja osaaminen Kaakkois-Suomen rajavartiosto Kymenlaakson museo Kymenlaakson Hyvinvointialue Kymenlaakson Pelastuslaitos Väylävirasto Liikenne- ja viestintävirasto Traficom Metsähallitus, Luontopalvelut Metsähallitus, Eräpalvelut Metsähallitus, Metsätalous Oy Museovirasto Pääesikunta |

| | |
|---------------------------------------|---|
| | <p>Rajavartiolaitoksen esikunta Suomen metsäkeskus, Kaakkoinen palvelualue Suomenlahden merivartiosto Tulli Uudenmaan ELY- keskus/ Liikenne ja infrastruktuuri Varsinais-Suomen ELY/Saaristoasiat</p> |
| Muut alueelliset yhteisöt: | |
| Aluerakenne ja elinkeinoelämä: | <p>Cursor Oy Kouvola Innovation Oy Kymenlaakson kauppakamari Kymenlaakson kylät ry ProAgria Etelä-Suomi Kymen yrittäjät Kymen Seudun Osuuskauppa Kesko OYj Lidl Suomi Ky Pohjois-Kymen Kasvu ry Leader Sepra ry Senaatti-kiinteistöt Metsähallitus Laatumaa</p> |
| Liikenne ja tekninen huolto: | <p>Suomen Erillisverkot Oy Energieateollisuus ry Fingrid Oyj Gasgrid Muut sähköverkonhaltijat Fortum Oyj Gasum Oy Haminan Energia Oy Haminan vesi HaminaKotka Satama Oy Helen Oy Kotkan Energia Oy KSS Energia Oy Kymenlaakson Jäte Oy Kymenlaakson Sähkö KSOY Kymenlaakson Vesi Oy Kymen Vesi Oy Kouvolan Vesi Oy Suomen Uusiutuvat ry Suomen Vesitiet ry Pohjolan Voima Oy VR-Yhtymä Oy NRC Group Finland Oy RRT Kouvola Oy Oy Mankala Ab UPM Energy Kymin Voima Oy</p> |

| | |
|------------------------------------|---|
| | <p>Kolsin Voima Oy Kemijoki Oyj</p> |
| Ympäristö ja luonnonvarat: | <p>Birdlife Finland Kymenlaakson lintutieteellinen yhdistys Kymenlaakson luonnonsuojelupiiri Suomen riistakeskus, Kaakkois-Suomi Kymenlaakson ympäristöpoliittinen neuvottelukunta Maataloustuottajain Kymenlaakson Liitto Metsänhoitoyhdistys, Kaakko Metsänhoitoyhdistys, Kymenlaakso Skogsvårdsföreningen Södra skogsreviret Morenia Oy Neova PJ-Turve Oy Arvoturve Oy Valkealan Turve Oy Raussin Energia Oy Utin Turve Oy Suomen Bioenergiayhdistys ry UPM Kymmene Oyj Stora Enso Publication Papers Oy Ltd Kotkamills Oy</p> |
| Tutkimus- ja oppilaitokset: | <p>Etelä-Kymenlaakson ammattiopisto Harjun oppimiskeskus Kouvolan aikuiskoulutussäätiö Kouvolan ammattiopisto Kaakkois-Suomen Ammattikorkeakoulu XAMK LUT-yliopisto Luonnonvarakeskus Suomen ympäristökeskus Meriturvallisuuden ja -liikenteen tutkimuskeskus Merikotka</p> |
| Muut toimijat: | <p>AKAVA, Kaakkois-Suomi STTK SAK:n Kymen aluepalvelukeskus Elinkeinoelämän keskusliitto EK KESKUSTA Kymenlaakson piiri Kymenlaakson Kokoomus ry. Kymen Perussuomalaiset Kymen Sosiaalidemokraattinen Piiri ry Kaakkois-Suomen vihreät ry. Vasemmistoliitto, Kaakkois-Suomen piirijärjestö Kristillisdemokraatit, Kymen piiri Liike nyt Nuorisovaltuustot Kylätoimikunnat, asukasyhdistykset, harrastusjärjestöt</p> |